

1

La península ibérica hasta la monarquía visigoda



1. [La prehistoria: la evolución del Paleolítico al Neolítico](#)
2. [La configuración de las áreas celta e íbera](#)
3. [La Hispania romana](#)
4. [La monarquía visigoda](#)

La península ibérica hasta la monarquía visigoda

1. La prehistoria: la evolución del Paleolítico al Neolítico

1.1. Periodización de la prehistoria

Prehistoria



Paleolítico

- Piedra tallada
- Recolección y caza
- 1200000 - 10000/8000 a. C.



Neolítico

- Piedra nueva o pulimentada
- Agricultura, ganadería y sedentarismo
- 5500-2500 a. C.



Metales

- Cobre, bronce, hierro
- Rueda, primeras ciudades y jerarquía social
- Cobre: 3200-2200 a. C.; Bronce: 2000-1600/700 a. C.; Hierro: 800 a. C.

1. La prehistoria: la evolución del Paleolítico al Neolítico

1.1. Periodización de la prehistoria



Paleolítico inferior

- 1200000-200000 a. C.
- *Homo antecessor* (800000 a. C.)
- *Homo heidelbergensis* (350000 a. C.)
- Hachas bifaces



Paleolítico medio

- 200000-35000 a. C.
- *Homo neanderthalensis*
- Diversidad de herramientas, cuevas, ritos, funerarios



Paleolítico superior

- 35000-10000 a. C.
- *Homo sapiens sapiens*
- Herramientas perfeccionadas, empleo del hueso, objetos con finalidad artística, pintura



1

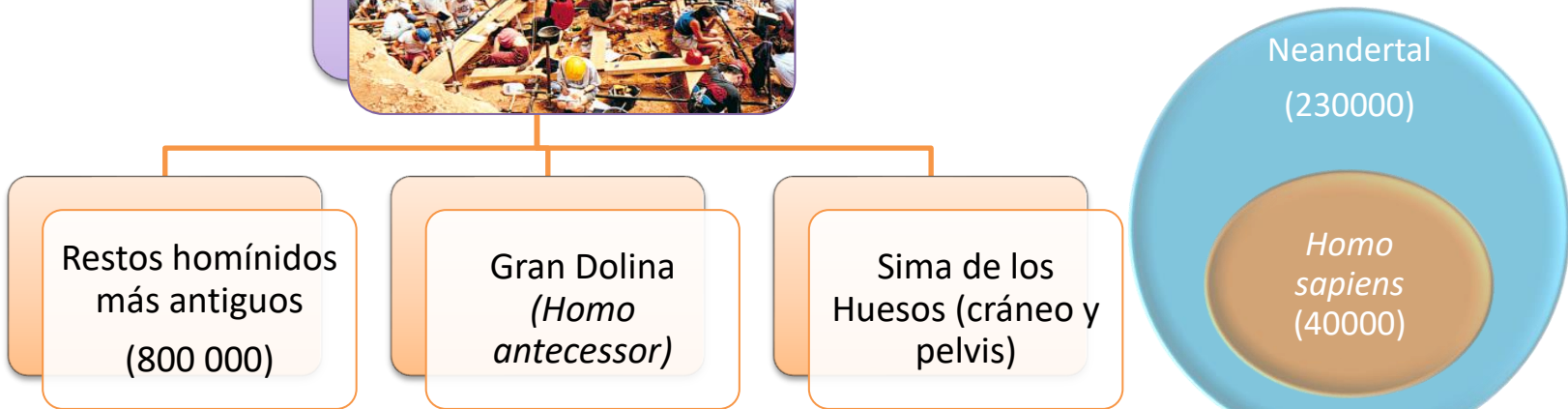

La península ibérica hasta la monarquía visigoda

1. La prehistoria: la evolución del Paleolítico al Neolítico

1.2. El Paleolítico: los hallazgos de Atapuerca



Sierra de Atapuerca

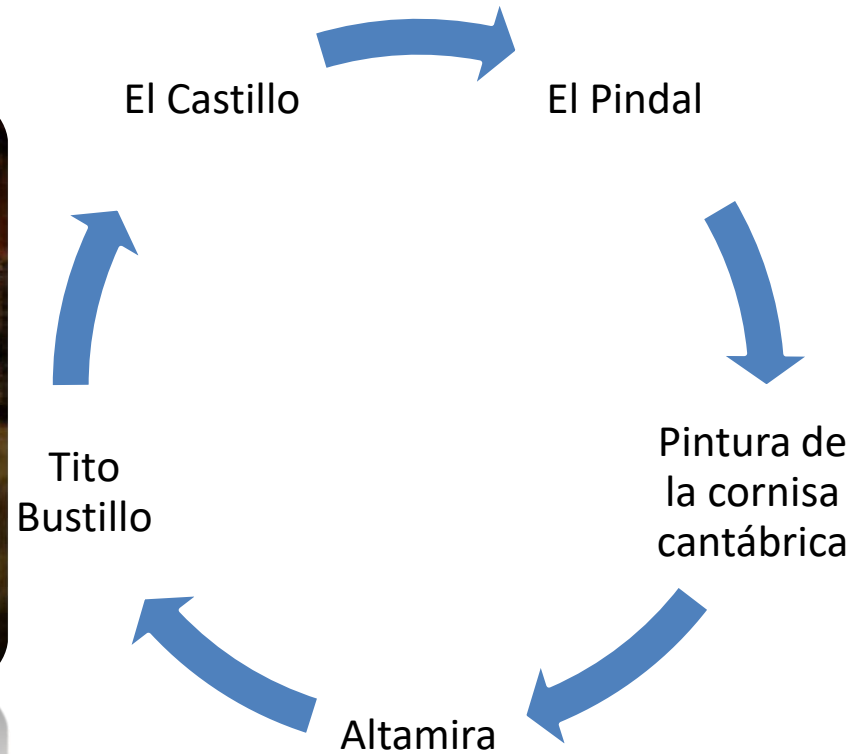


1

La península ibérica hasta la monarquía visigoda

1. La prehistoria: la evolución del Paleolítico al Neolítico

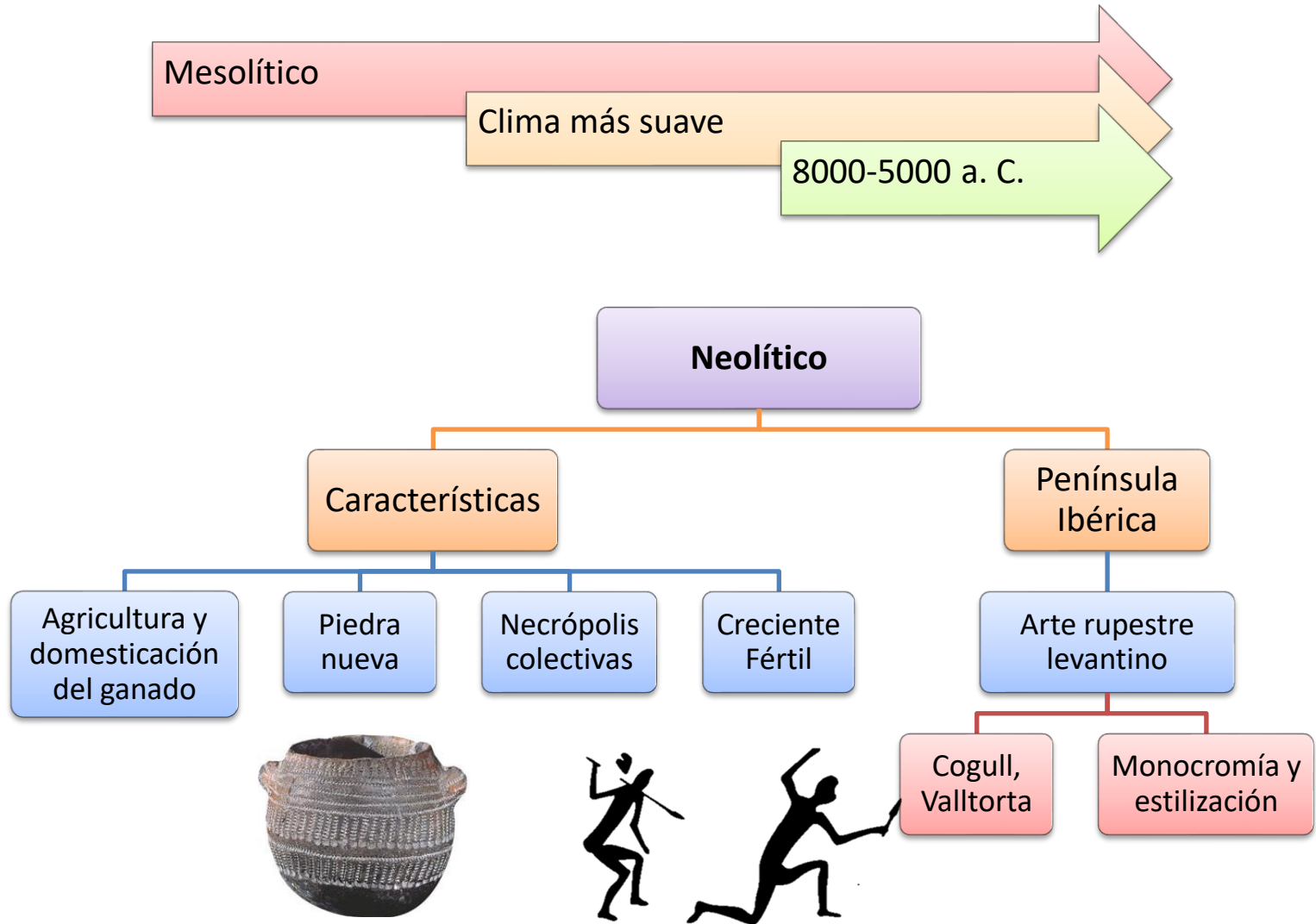
1.2. El Paleolítico: los hallazgos de Atapuerca



La península ibérica hasta la monarquía visigoda

1. La prehistoria: la evolución del Paleolítico al Neolítico

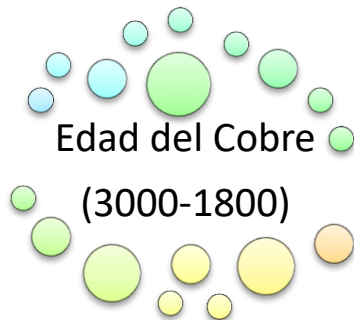
1.3. El Neolítico



La península ibérica hasta la monarquía visigoda

1. La prehistoria: la evolución del Paleolítico al Neolítico

1.4. La importancia de la metalurgia



- Expansión agrícola
- Jerarquización
- Núcleos urbanos
- Megalitismo
- *Tholos*, Millares y vaso campaniforme



Edad del Bronce
(1800-750 a. C.)

- Ordenación urbana
- Aumento fortificaciones
- Incremento relaciones comerciales
- El Argar, Campos de urnas, megalitos de Baleares



- Predominio militar
- Coincidencia con llegada de pueblos del norte y de los fenicios y griegos



1

La península ibérica hasta la monarquía visigoda

2. La configuración de las áreas celta e íbera

2.1. Los íberos; 2.2. Los celtas



Íberos

Litoral mediterráneo (norte de Cataluña-desembocadura del Guadalquivir y valle del Ebro hasta Zaragoza).

Influencia cultural de fenicios y griegos.

Pueblos independientes entre sí, pero con rasgos comunes (turdetanos, edetanos, baleáricos, etc.).

Poblados fortificados, régulos y guerreros; utilizan la *fides* o *devotio ibérica*. Monarquía.

Economía: ganadería (cría de caballos); metalurgia (falcata ibérica) y uso de la moneda.

Celtas

Siglos IX y VI a. C. Norte, centro y oeste de la Península.

Galaicos, vacceos, vetones, lusitanos, etc.

Estructura social en clanes familiares.

Economía: fabricación del hierro; ganadería.

Poblados: castros.

Diferencias culturales: campos de urnas; vacceos; cultura de los verracos; cultura de los castros.

1

La península ibérica hasta la monarquía visigoda

2. La configuración de las áreas celta e íbera

2.3. Los celtíberos; 2.4. El reino de Tartessos



Celtíberos

Zona oriental de la meseta.

Relaciones basadas en el parentesco.

Religión compleja (divinidades astrales; de origen celta o de culto local).

Poblados: asamblea popular, consejo de ancianos y magistraturas; aristocracia militar.

Práctica del *hospitium* o pacto de hospitalidad.

Reino de Tartessos

Entre lo histórico y lo legendario.

Valle del Guadalquivir.

Momento de esplendor con el rey Argantonio (630-550 a. C.). Actividad comercial con los fenicios.

Prosperidad.

Yacimientos de El Carambolo y la Aliseda.

La península ibérica hasta la monarquía visigoda

2. La configuración de las áreas celta e íbera

2.5. Las talasocracias del Mediterráneo



Los fenicios

Procedentes de Tiro y actual Líbano

Factorías en la costa y en Baleares

Introdujeron la conservación del pescado en salazón, el torno alfarero, el tintado con púrpura, la escritura alfabética

Yacimientos: Gadir, Malaca, Sexi y Abdera

La colonización griega

Siglos VII-VI a. C.

Intereses económicos

Cerámica, tejidos de lino, vino y aceite

Yacimientos: Emporion y Rhode

Conquistadores cartagineses

Siglo VI a. C.; procedentes de Cartago (colonia fenicia)

Utilizan la península ibérica tras la derrota en la primera guerra púnica (264-241 a. C.)

Amílcar Barca impulsó la conquista

Base en Cartago Nova

La península ibérica hasta la monarquía visigoda

3. La Hispania romana

3.1. La conquista de la Península



La lucha contra Cartago

219 a. C.: ataque a la ciudad de Sagunto

Estallido de la guerra entre Cartago y Roma

206 a. C.: victoria de Roma en la Península

Resistencia y sometimiento

Subelevaciones de Indíbil y Mandonio

Mayor oposición de los pueblos del interior que los de la costa

Guerras lusitanas (147-139 a. C.) y guerras celtíberas (154-133 a. C.)

En el 123 a. C. solo escapan al control romano las islas Baleares

Las guerras civiles y el final de la conquista

Guerra de Sertorio (81-73 a. C.)

Guerra entre Julio César y partidarios de Pompeyo (49-44 a. C.)

Octavio Augusto emprende las guerras cántabras (29-17 a. C.)

Conquista total de Roma



Romanización

Características

- Adopción de las sociedades indígenas de la cultura romana.
- Proceso no homogéneo en todo el territorio.
- Elementos esenciales: ejército y colonos.

La administración provincial

- Provincia: unidad administrativa utilizada por Roma.
- Evolución: Citerior/Ulterior; 27 a. C.: Tarraconense/Lusitania/Bética; III d. C.: Gallaecia/Cartaginense/Baleárica/Bética/Lusitana.

El sistema urbano y la red de comunicaciones

- Roma impulsó red de ciudades en Hispania.
- Ciudad como centro político, administrativo y económico del territorio.
- Tipos: estipendiarias, federadas o libres y colonias.

La explotación económica de Hispania

- Sistema esclavista e interés de Roma por los recursos naturales.
- Riqueza minera.
- Economía agropecuaria y los derivados de la agricultura.
- Productos derivados de la pesca (*garum*).
- Villas romanas.

3. La Hispania romana

3.3. El legado cultural romano



Huella artística

- Importante legado artístico.
- Edificios públicos.
- Obras de ingeniería.
- Esculturas y mosaicos.

La cristianización

- Etapa inicial de persecuciones.
- Edicto de Milán (312 a. C.).
- Religión oficial con Teodosio I.

Latín y derecho romano

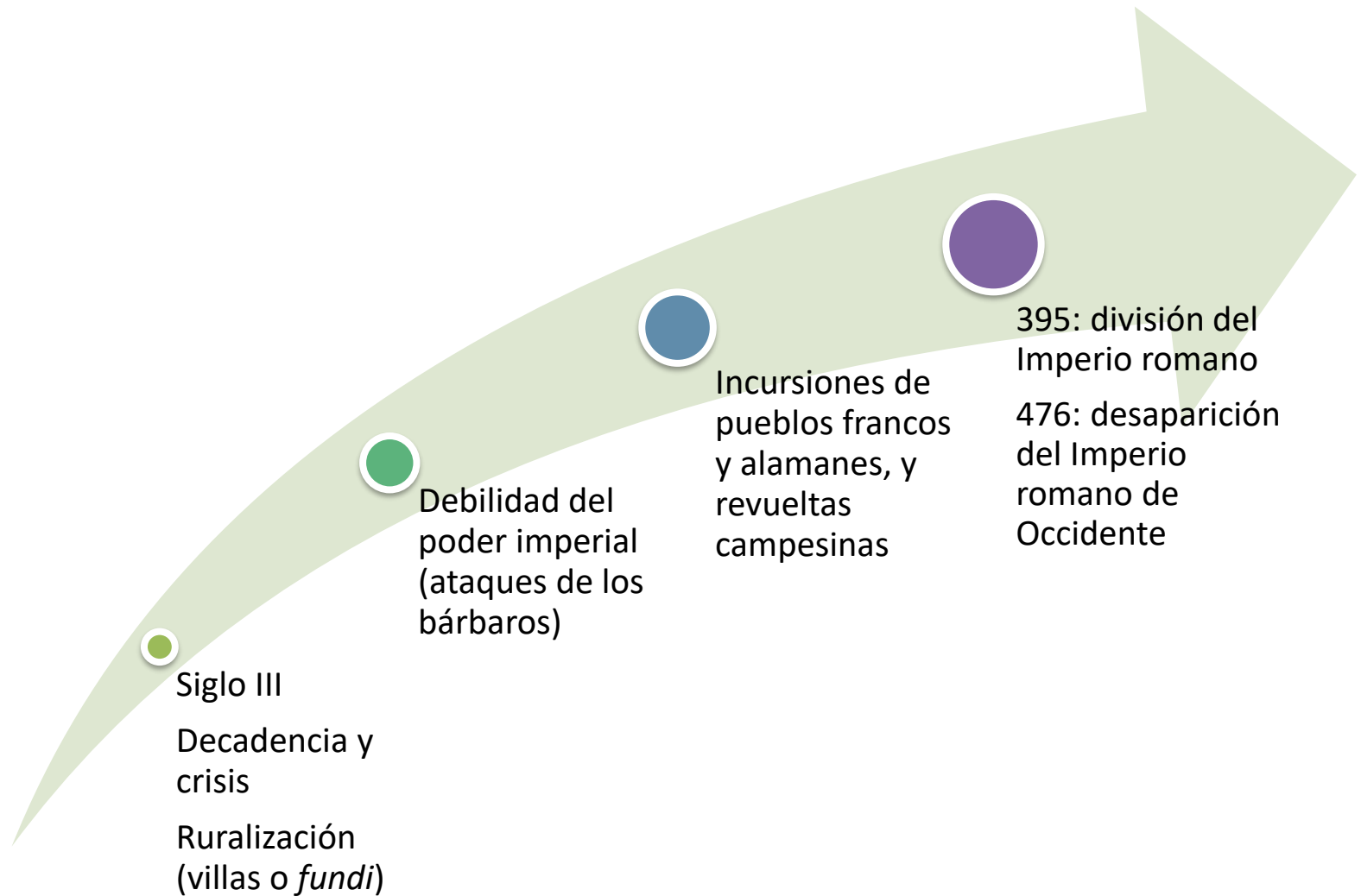
- Amplia latinización.
- Destacados intelectuales: Séneca, Luciano, Quintiliano, Marcial, etc.
- Derecho romano.
- Derecho de ciudadanía.

1

La península ibérica hasta la monarquía visigoda

3. La Hispania romana

3.4. La crisis del siglo III



La península ibérica hasta la monarquía visigoda

4. La monarquía visigoda

4.1. La organización política



409 d. C.
Invasión
de alanos,
suevos y
vándalos

Mediados del
siglo V d. C.
arrinconan a
los suevos en
el noreste

Leovigildo
conquista a los
suevos y somete
a los bizantinos

416 d. C.
Los visigodos
entran en la
Península para
luchar contra
ellos

Tras la derrota en
Vouillé (507 d. C.) se
establecieron en la
Península con capital
en Toledo

La organización política



El poder de la Iglesia



El poder de la nobleza



La ruralización de la economía

